

Ny beräkning av mineraltillgångarna i Rämepuro och Muurinsuo visar högre guldhalter

- **Rämepuro:**
 - **Indikerade mineraltillgångar: 162 000 t med 4,3 gram guld per ton (23 000 oz guld).**
 - **Antagna mineraltillgångar: 61 000 t med 4,1 gram guld per ton (8 000 oz guld).**
- **Muurinsuo:**
 - **Indikerade mineraltillgångar: 197 000 t med 2,6 gram guld per ton (17 000 oz guld).**
 - **Antagna mineraltillgångar: 787 000 t med 1,5 gram guld per ton (38 000 oz guld).**

Nya beräkningar av mineraltillgångarna i guldförekomsterna Rämepuro och Muurinsuo har utförts av det oberoende australiensiska konsultbolaget Runge Limited. Som resultat av den genomförda kärnborrningen har halterna i de båda förekomsterna ökat (tabell 1). Såväl Rämepuro som Muurinsuo ligger i anslutning till den Karelska Gulmlinjen söder om det planerade förädlingsverket vid Pampalogruvan (figur 1).

Tabell 1.
Mineraltillgångar i Rämepuro och Muurinsuo*.

Rämepuro mineraltillgångar				
Cutoff 0,5 g Au/t, Top-cut 40,0 g Au/t				
	Tonnage (t)	Guldhalt (g/t)	Guldmängd (oz)	Guldmängd (kg)
Indikerad	162 000	4,3	23 000	697
Antagen	61 000	4,1	8 000	250

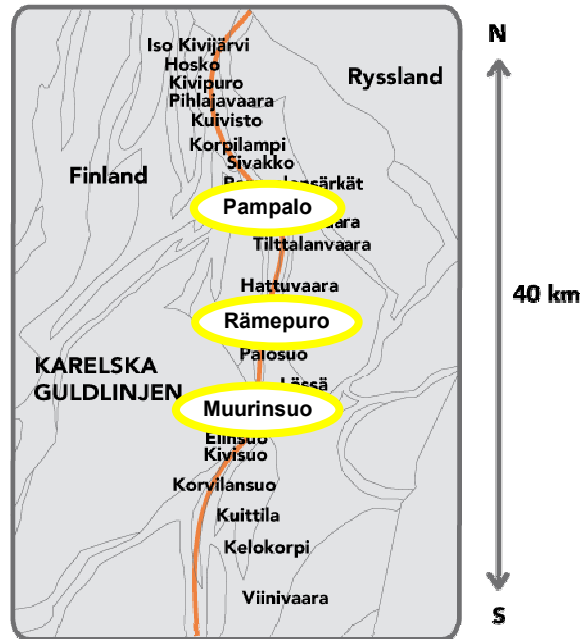
Muurinsuo mineraltillgångar				
Cutoff 0,5 g Au/t, Top-cut 12,9 g Au/t				
	Tonnage (t)	Guldhalt (g/t)	Guldmängd (oz)	Guldmängd (kg)
Indikerad	197 000	2,6	17 000	516
Antagen	787 000	1,5	38 000	1172

* Beräkningarna, som är gjorda enligt JORC-koden, har utförts av Runge Ltd. Ansvarige kvalificerad person har varit geolog Philippe A. Baudry. Han äger inga aktier i Endomines AB.

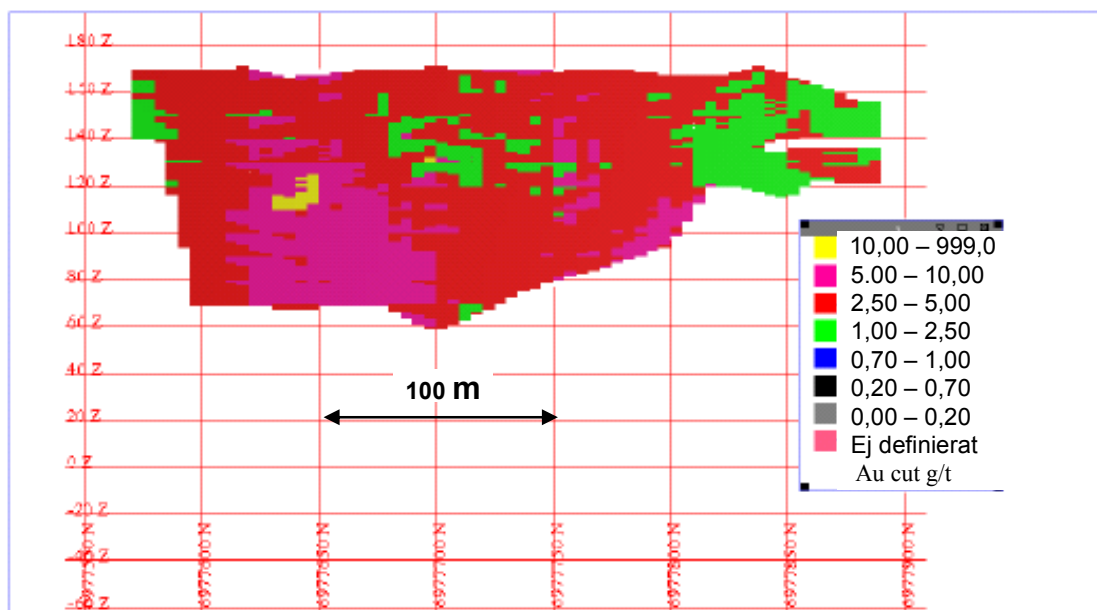
Ingen av mineraliseringarna har avgränsats med den hittills genomförda borrningen varför det finns goda förutsättningar att ytterligare öka mineraltillgångarna. Positivt är också att guldhalterna i Muurinsuo förekomsten tycks öka mot djupet och är samtidigt tillgängliga för dagbrotts brytning (figur 2).

De nu genomförda beräkningarna av mineraltillgångarna kommer att ligga till grund för en utredning av förutsättningarna för att bryta de båda förekomsterna. Denna kommer bland annat att omfatta brytningsplanering, malmreservberäkning och ekonomiska kalkyler. Avsikten är att Rämepuro och Muurinsuo förekomsterna, såväl som ytterligare ett antal satellitförekomster längs den Karelska Guldlinjen, skall kunna brytas och därmed öka malmreserverna inom upptagningsområdet för det planerade förädlingsverket vid Pampalogruvan.

Figur 1.
Karelska Guldlinjen och läget för Pampalogruvan samt möjliga satellitförekomster.

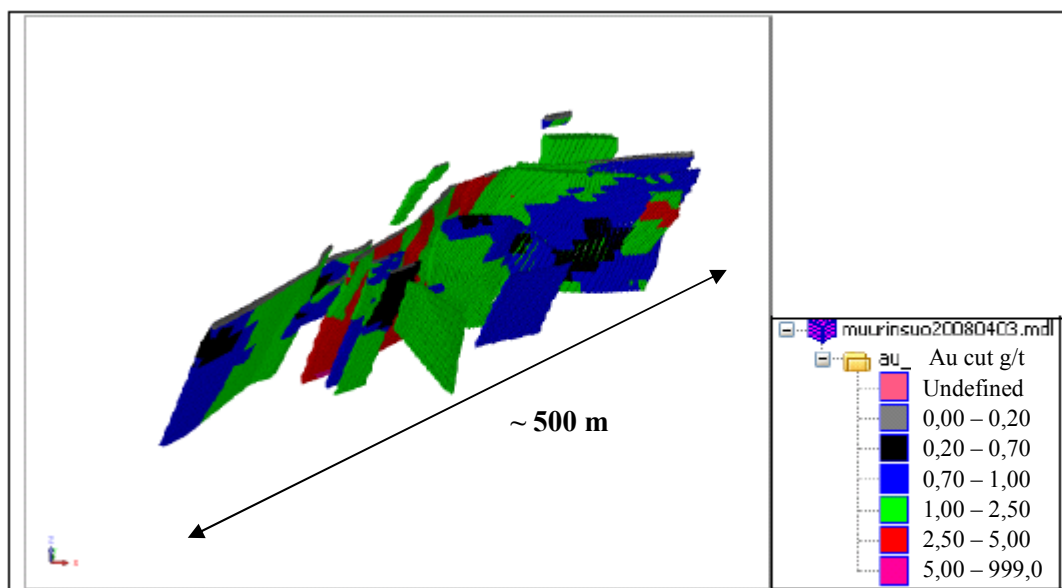


Figur 2.
Längdsektion genom Rämepuroförekomsten visande guldhalterna ner till 140 meters djup.



Figur 3.

Längdsektion genom Muurinsuoförekomsten visande guldhalterna ner till 100 meters djup..



”Den genomförda kärnboringen har resulterat i ökade halter och betydligt större kännedom om de båda mineraliseringarna. Rämepuro fyndigheten ligger redan inom ett koncessionsområde och vi kommer nu att ansöka om brytningskoncession även för Muurinsuoförekomsten. Dessutom planerar vi att ansöka om miljötillstånd för båda förekomsterna. Arbetet inriktas också mot att uppdatera mineraltillgångarna till malmreserver som på sikt kan brytas som dagbrott och transporteras till det planerade Pampalo verket..” säger Endomines VD Timo Lindborg.

Informationen i detta pressmeddelande baserar sig på analysresultat från det oberoende ackrediterade laboratoriet Labtium Ab och mineraltillgångskalkyler utförd av det australiensiska oberoende företag Runge Ltd. Endomines teknisk chef Jaakko Liikanen har sammanställt tabellerna och informationen i detta pressmeddelande. Jaakko Liikanen, som äger aktier i Endomines AB, är godkänd som ”Kvalificerad Person” av SveMin och FAERI.

För ytterligare information vänligen, kontakta:

Timo Lindborg, verkställande direktör
tel: +46-8-611 66 45, mobil: +358-40-50 83 507

Endomines AB (publ) prospekterar och utvecklar mineralfyndigheter i Finland. Bolaget äger undersökningstillstånd eller bearbetningskoncessioner för samtliga kända guldfyndigheter längs Karelska Guldlinjen, bland annat Pampalo gruvan i vilken Bolaget har målsättningen att återuppta driften under 2010. Endomines har dessutom undersökningstillstånd för ett antal guldfyndigheter i finska Lappland. Utöver guld fokuserar bolaget på industrimineralet ilmenit som visar stabil efterfrågetillväxt och prisutveckling. Dessa ilmenitfyndigheter är belägna i mellersta Österbotten.

Endomines tillämpar SveMin:s och FAERI:s gemensamma rapporteringsregler för publika gruv- och prospekteringsbolag. Endomines har valt att redovisa mineralresurserna enligt JORC eller NI 43101 koden som båda är internationellt accepterade. Endomines tillämpar International Financial Reporting Standards (IFRS) som rapporteringsstandard för redovisningsprinciperna och bokslutspraxis. Därmed ökar möjligheterna att jämföra Bolaget med utländska prospekterings- och gruvbolag.

Läs mer om Endomines pressmeddelanden på <http://www.endomines.com/news.php>