

Kopy Goldfields AB (publ)
Pressrelease 1/2015
Stockholm, 8 januari 2015

Krasny-licensen: Framgångsrik avslutning av prospekteringssteg 1

Kopy Goldfields AB (publ) ("Kopy Goldfields" eller "Bolaget") lämnar härmed en uppdatering kring Krasny-licensen.

- **Prospekteringssteg 1 av 2 avslutades enligt plan i november 2014 med positiva resultat.**
- **Samtliga prospekteringsmål för steg 1 har överträffats.**
- **Såväl genomsnittlig guldhalt som total mängd guld ökar baserat på en intern mineraltillgångsberäkning efter steg 1.**
- **Nyupptäckta mineraliserade intervall ökar potentialen i fyndigheten. Mineraliseringen är öppen i båda riktningarna längs strykningen samt mot djupet.**
- **GV Gold har indikerat ett intresse av en fortsättning av projektet. Förberedelser för nästa prospekteringssteg pågår.**
- **Till följd av den försvagade rubeln ligger prospekteringskostnaderna långt under budget.**

Denna operationella uppdatering vidareutvecklar den information som delgavs i pressrelease 10/2014 den 9 september 2014, pressrelease 11/2014 den 20 oktober 2014 samt pressrelease 14/2014 den 21 november 2014. För bakgrundsinformation om hela prospekteringsprogrammet och övergripande mål, vänligen se Bilaga 1 till denna pressrelease.

Prospekteringsaktiviteterna inleddes i mitten av juli 2014 och avslutades framgångsrikt enligt plan i slutet av november 2014. Totalt sett har 51 borrhål slutförts, vilka summerar till 7 916 meters borrhning, och 1 712 meters dikesprovtagning genomförts. Därtill har tre borrhål om totalt 582 meter borrhats för att erhålla malm för metallurgiska processtester. Dessa prover har förberetts och skickats för utvärdering i ett laboratium i Irkutsk.

En prospekteringsrapport avseende resultaten från prospekteringssteg 1 har tagits fram, diskuterats och överenskommit med GV Gold, vilket i sin tur innebär att steg 1 nu formellt sett är avslutat. Baserat på de provresultat som erhållits och som täcker alla prover från borrhningen och dikesprovtagningarna går det att se att de nya resultaten starkt bekräftar och förbättrar den föreliggande geologiska modellen av Krasny-fyndigheten vilken anger guldreserver om 300 koz till djupet av 200 meter.

En intern mineraltillgångsberäkning har genomförts vilken bekräftar att:

- Den genomsnittliga guldhalten har ökat i jämförelse med den tidigare mineraltillgångsberäkningen vid samtliga cut-off halter (0,4; 0,6; 0,8 g/t).
- Den totala mängden guld har ökat vid samtliga cut-off halter (0,4; 0,6; 0,8 g/t).
- En uppgradering av mineraltillgångskategorin "antagna resurser" kan göras till tillgångskategorierna "kända" och "indikerade" utan någon väsentlig förlust i volym.

Under prospekteringen upptäcktes nya mineraliserade intervall vilka ökar potentialen i fyndigheten och mineraliseringen är också öppen i strykningens riktning åt båda hållen.

Borrustrutning och läger har ej avvecklats efter steg 1, utan bibehålls på plats i väntan på starten av prospekteringssteg 2. GV Gold har indikerat ett intresse av en fortsättning av projektet men innan prospekteringen under steg 2 tar vid, kommer tid att nyttjas för att analysera de nya resultaten och uppdatera det kommande prospekteringsprogrammet. I detta avseende läggs fokus på:

- Gruvoptimeringsmodellering för att komma fram till djupet av en optimal gruva för att på så sätt planera ny prospektering och borrhning för att genomföra för-lönsamhetsstudier.
- Omräkning av positioner för borrhlinjer för att komma fram till vilka avstånd som krävs för att kunna rapportera kända och indikerade resurser.
- Omräkning av produktionsmodellen baserat på en större mängd resurser och lägre produktionskostnader.

Målen för steg 2 kommer att vara:

- Upprätta och rapportera en mineralreservsrapport under såväl den ryska GKZ-standarden som under JORC om minst 9 ton guld (cirka 300 koz).
- Förberedelser för rapportering av mineralreserver och att insamla den kvarstående datan som krävs för att kunna genomföra lönsamhetsstudier.
- Öka guldresurserna ytterligare genom att borra längs strykningen vilken är öppen både österut och västerut efter steg 1.

Till följd av den försvagade rubeln är prospekteringskostnaderna är betydligt lägre än budget. I dagsläget ser det ut som om budgeten för steg 2 kommer att leda till ett stort överskott, vilket innebär att det kommer finnas medel för att fortsätta med lönsamhetsstudier och tillståndprocesser parallellt med prospekteringsaktiviteterna under steg 2.

För mer information, vänligen kontakta:

Mikhail Damrin, VD, +7 916 808 12 17, mikhail.damrin@kopygoldfields.com

Tim Carlsson, CFO, + 46 702 31 87 01, tim.carlsson@kopygoldfields.com

Om Kopy Goldfields AB

Kopy Goldfields AB (publ), listat på NASDAQ OMX First North i Stockholm, är ett guldprospekteringsbolag i ett av världens främsta guldmineralområden, Lena Goldfields, Bodaibo, Ryssland. Bolaget innehar rättigheterna till elva berggrundslicenser för både prospektering och produktion som täcker 1 963 kvadratkilometer. Målsättningen med Kopy Goldfields verksamhet är att skapa värde genom att identifiera och förvärva högpotentiella guldfyndigheter och därefter utföra tidig prospektering tills dess att fyndigheten antingen kan säljas eller utvecklas i samarbete med en annan partner under ett joint venture avtal.

Kopy Goldfields tillämpar International Financial Reporting Standards (IFRS), som godkänts av EU. Aqurat Fondkommission verkar som Certified Adviser, tel: 08-684 05 800.

Aktien

Ticker: KOPY

<http://www.nasdaqomxnordic.com/shares/microsite?Instrument=SSE77457>

Utestående aktier: 30 247 220

Bilaga 1 – Krasny prospekteringsprogram – mål och tidsschema

Under sommaren 2014 ingick Kopy Goldfields ett Joint Venture avtal med den ryska guldproducenten GV Gold avseende Krasny-licensen. Ett nytt prospekteringsprogram finansieras av GV Gold och pågår för närvarande.

Hela prospekteringsprogrammet och övergripande mål

Prospekteringsprogrammet siktar primärt på den övre strukturen av Krasny-mineraliseringen vilken är närmast ytan och begränsas till 200 meters djup. Målet för prospekteringen är att bevisa guldreserver om minst 300 koz, även om denna övre struktur preliminärt tros kunna innehålla upp till 30 % av de tidigare rapporterade antagna och indikerade guldresurserna om 1,37 Moz enligt JORC. Huvuddelen av de återstående 1 Moz guldresurserna kommer att uppgraderas till kategorierna kända eller indikerade resurser och förhoppningsvis kommer några antagna resurser att adderas.

Prospekteringsprogrammet förväntas ta 18 månader inklusive rapportering av mineralreserver både enligt den internationellt verdertagna JORC-koden och den ryska GKZ-klassificeringen. Programmet kommer att utvecklas i två steg.

Prospekteringssteg 1

Inom ramen för prospekteringssteg 1 inriktas borrhållningarna på att bekräfta den existerande modellen av Krasny-mineraliseringen under 840 meter i strykriktningen och innebär 7 415 meters kärnboring genom 48 borrhål och 1 733 meters dikningsprovtagning. Detta färdigställdes i slutet av november 2014.

Budgeten för steg 1 uppgår till 3 miljoner USD. Resultaten från detta steg 1 anses lyckosamma om de bekräftar:

- En kontinuitet av guldmineraliseringen mellan borrhållning #39 och #57 (720 meter) och till djupet av 150-200 meter.
- De följande grundläggande parametrarna för en finansiell modell:
 - Guldreserver om 280-373 koz
 - Genomsnittlig guldhalt om cirka 2 g/t (sett till hela modellen och inte varje hål individuellt)
 - Tjocklek på malmkroppar om minst 5 meter

Samtliga prospekteringsmål för prospekteringssteg 1 har uppfyllts.

Prospekteringssteg 2

Fortsatt prospektering i enlighet med steg 2 är beroende av resultatet från steg 1 ovan och innefattar fortsatt 8 190 meters kärnboring genom 32 borrhål. Det huvudsakliga målet med steg 2 är för-lönsamhetsstudier (eng "Pre-Feasibility Studies") och en bedömning av mineraliseringens utbredning i strykriktningen och mot djupet i den centrala delen av strukturen. Detta steg innehåller också anrikningstest samt en utbytesstudie, samt borrhållning för att kunna genomföra för-lönsamhetsstudier samt rapportering av reserver i enlighet med både GKZ och JORC. Budgeten för steg 2 uppgår till 3 miljoner USD och beräknas vara slutförd i juli 2015 (exklusive rapportering av GKZ-reserver).

GV Gold täcker den totala budgeten om 6 miljoner USD men har dock möjlighet att avbryta vidare prospektering efter avslutandet av steg 1.

Mellanliggande resultat och framtida produktion

Vid ett lyckosamt avslutande av steg 1 och 2 kommer Krasny-projektet att föras vidare till lönsamhetsstudier (eng "Feasibility Studies") och den första produktionen är realistisk i slutet av

KOPY GOLDFIELDS

GOLD EXPLORATION

2016. Den framtida produktionskapaciteten uppskattas för närvarande preliminärt till 40-60 koz, men detta kommer att bli föremål för justering under lönsamhetsstudierna.

Bild 1. Karta över Kopy Goldfields guldlicenser

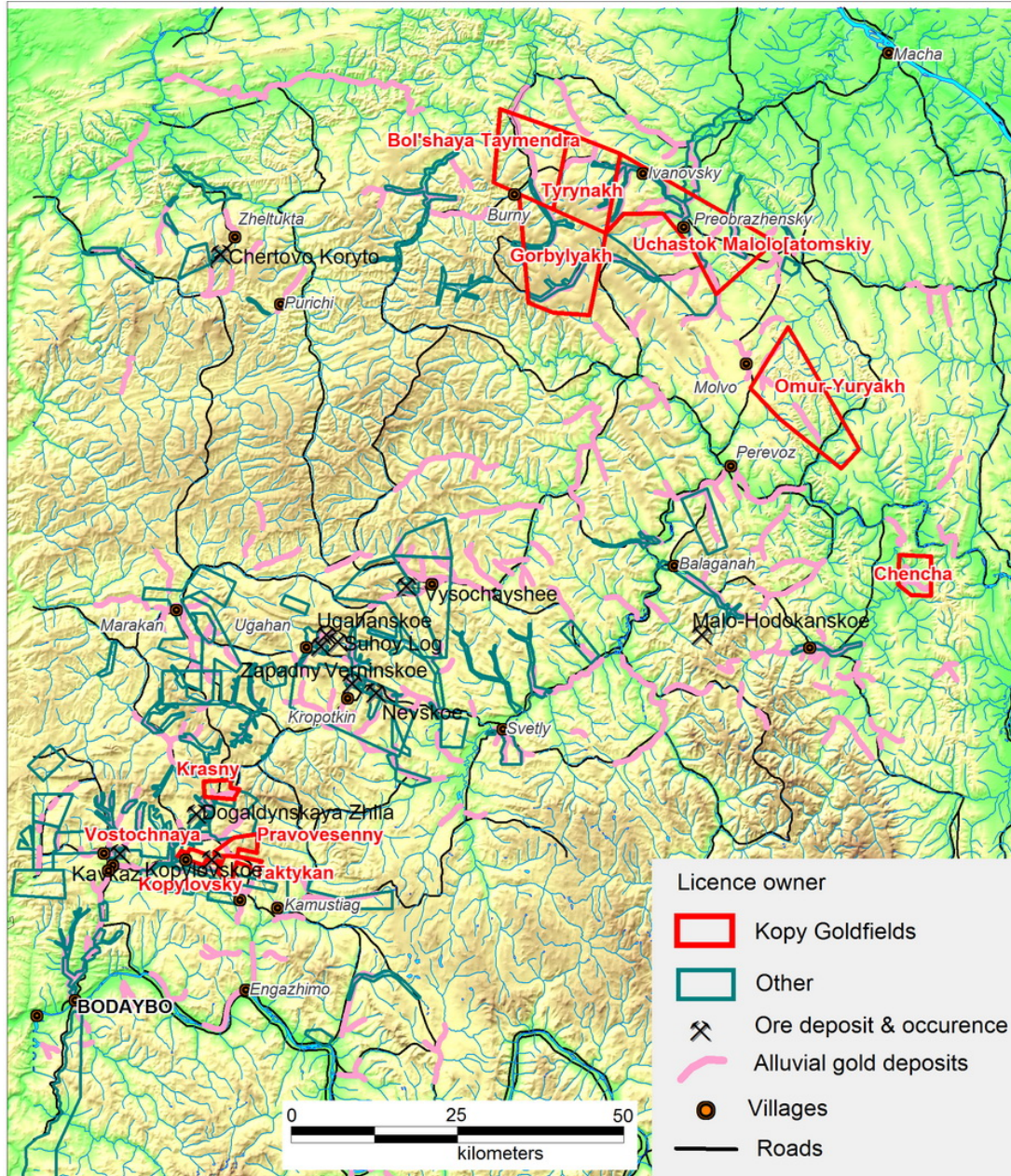


Bild 2. Karta över Krasny-licensen med markerade guldanomalier från geokemiska undersökningar och lokaliserade mineraliseringar.

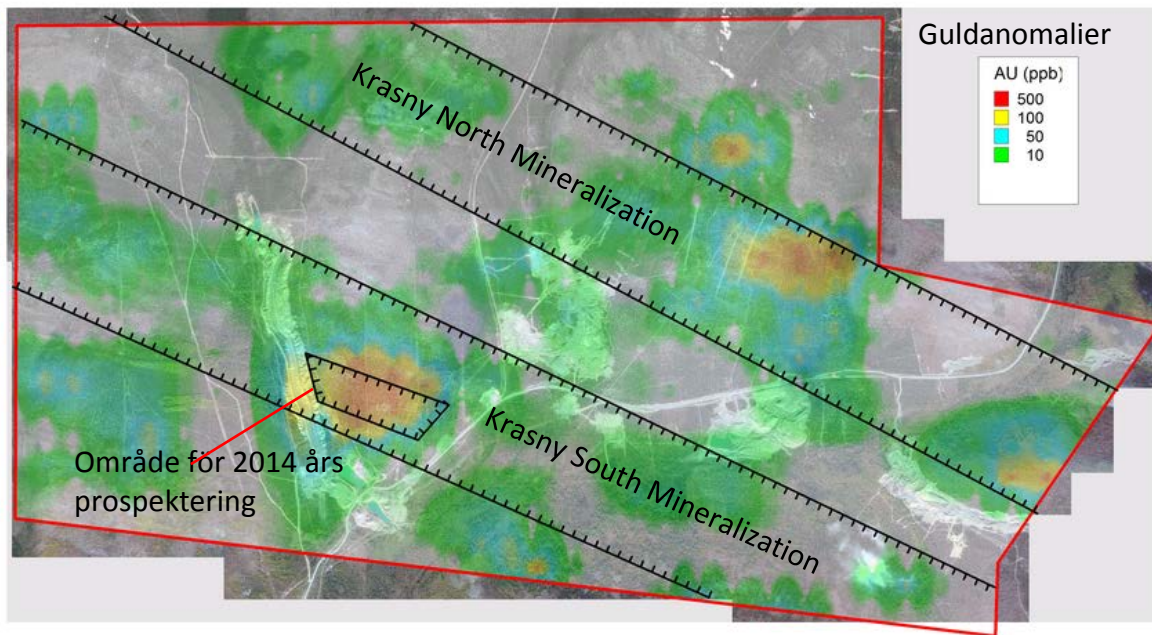


Bild 3. Bild på den projekterade mineraliseringen från vertikal synvinkel.

Röd markering indikerar gränserna där borrningen är tillräckligt tät för att kunna rapporteras som ryska C2-reserver.

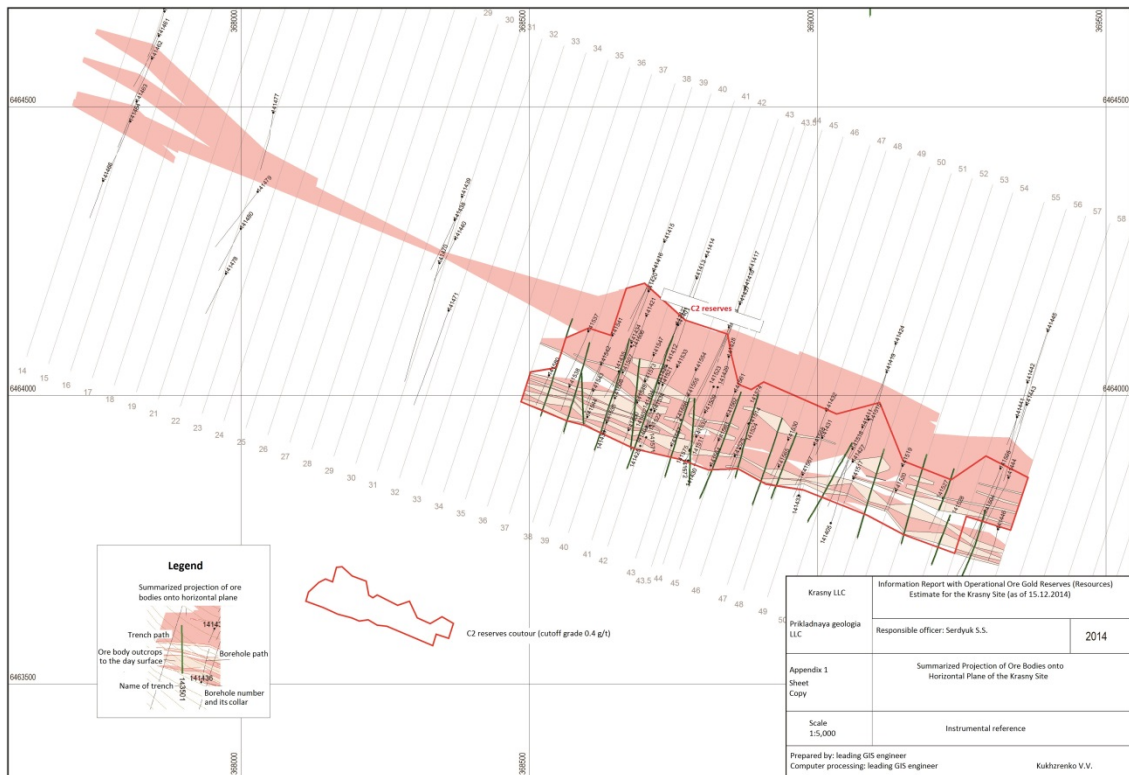


Bild 4. Bild på den projekterade mineraliseringen från horisontell synvinkel.

Röd markering indikerar gränserna där borrningen är tillräckligt tät för att kunna rapporteras som ryska C2-reserver.

